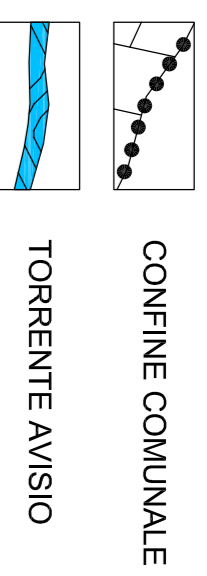


## INDICAZIONI GENERALI

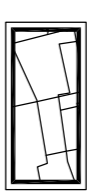


CONFINE COMUNALE



TORENTE AVVISO

## USO DEL SUOLO E URBANIZZAZIONI



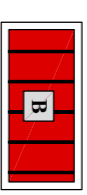
CENTRI E NUCLEI STORICI

art. 11



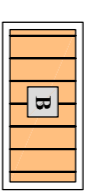
EDIFICI STORICI ISOLATI

art. 39



INSEDIAMENTI DI EDILIZIA MISTA DENSI

art. 12



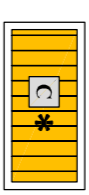
INSEDIAMENTI DI EDILIZIA MISTA RADII

art. 12



INSEDIAMENTI DI NUOVA ESPANSIONE

art. 12




INSEDIAMENTI DI NUOVA ESPANSIONE A TEMPO

art. 12



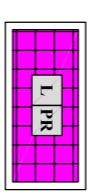
VINCOLO ALBERGHIERO

art. 12




AREA ALBERGHIERA

art. 12



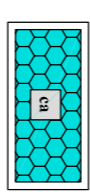
AREA PRODUTTIVA DEL SETTORE SECONDARIO LOCALE ESISTENTE E DI PROGETTO

art. 13



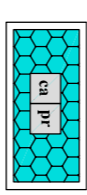
INSEDIAMENTI PER ATTIVITA' ZOOTECNICA

art. 14



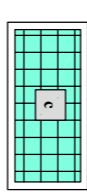
EQUIPAGGIAMENTI: ATTREZZATURE E SERVIZI ESISTENTI

art. 15



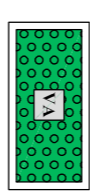
EQUIPAGGIAMENTI: ATTREZZATURE E SERVIZI DI PROGETTO

art. 15



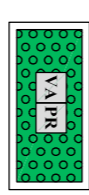
ATTREZZATURE E SERVIZI CIMITERIALI

art. 15



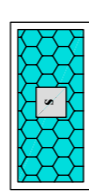
VERDE PUBBLICO ATTREZZATO

art. 16



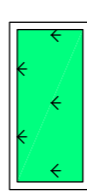
VERDE PUBBLICO ATTREZZATO DI PROGETTO

art. 16



AREE SPORTIVE ALL'APERTO

art. 16

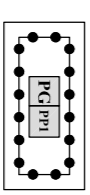


DIFESA PAESAGGISTICA (VERDE PRIVATO)

art. 50

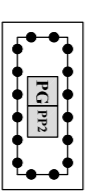
## ELENCO DEI PIANI ATTUATIVI

art. 04



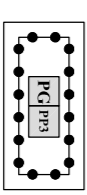
PIANI PARTICOLAREGGIATI

PP1 "AREA VERDE SOTTO MASO BAI"



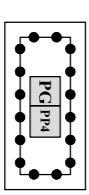
PIANI PARTICOLAREGGIATI

PP2 "AREA RACCHIUSA DAL CENTRO STORICO PERIMETRATO"



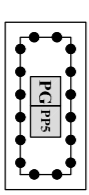
PIANI PARTICOLAREGGIATI

PP3 "AREA DESTINATA A CAMPO TENNIS E PIAZZA DELLA CHIESA"



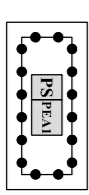
PIANI PARTICOLAREGGIATI

PP4 "AREA PARCHEGGI LOCALITA' CAO DE VILA"



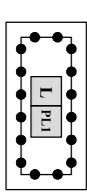
PIANI PARTICOLAREGGIATI

PP5 "AREA DEL PRA' DEL MANZ" (TAVOLA scala 1:5000)

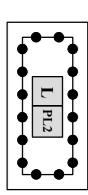


PIANO ATTUATIVO A FINI SPECIALI (EDILIZIA PUBBLICA E AGEVOLATA)

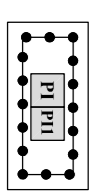
PEA N. 1 - SOTTO LA VIA SALA VERSO "CAO DE VILA"



PIANO DI LOTTIZZAZIONE PL1

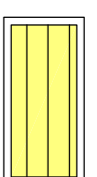


PIANO DI LOTTIZZAZIONE PL2



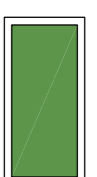
PROGRAMMA INTEGRATO DI INTERVENTO P1  
IMPIANTO FOTOVOLTAICO

## SPAZI APERTI ED INFRASTRUTTURE




AREE AGRICOLE

art. 18




BOSCHI

art. 19



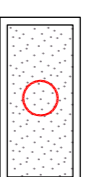
PRATIVO BOSCATO

art. 19



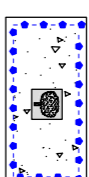
PASCOLI

art. 20



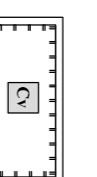
EDILIZIA TRADIZIONALE DI MONTAGNA SOGGETTA A PIANO DI RECUPERO E VALORIZZAZIONE (Del. G.P.)

art. 40



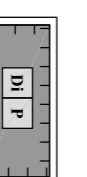
SITI DI IMPORTANZA COMUNITARIA (SIC)

art. 47



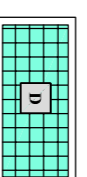
CAVE (AREA ESTRATTIVA DEL PORFIDO)  
Piano provinciale di utilizzazione delle sostanze minerali

art. 22



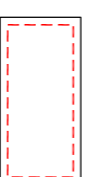
DISCARICA INERTI DI PROGETTO

art. 23



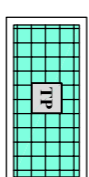
IMPIANTO DI DEPURAZIONE

art. 23



FASCIA DI RISPETTO IMPIANTO DI DEPURAZIONE

art. 23



AREA PER IMPIANTI DI TELECOMUNICAZIONI

art. 23



STRADE DI 3ª CATEGORIA ESISTENTI

art. 24



STRADE DI 3ª CATEGORIA IN POTENZIAMENTO

art. 24



STRADE DI 3ª CATEGORIA DI PROGETTO

art. 24



STRADE DI 4ª CATEGORIA ESISTENTI

art. 24



STRADE DI 4ª CATEGORIA IN POTENZIAMENTO

art. 24



VIABILITA' LOCALE ESISTENTE

art. 24



VIABILITA' LOCALE IN POTENZIAMENTO

art. 24



VIABILITA' LOCALE DI PROGETTO

art. 24



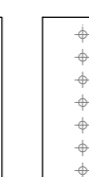
STRADE CAMPESTRI, BOSCHIVE, PASCOLIVE, RURALI E FORESTALI

art. 24



PERCORSI PEDONALI

art. 24



PARCHEGGIO

art. 25



PARCHEGGIO DI PROGETTO

art. 25



FASCIA DI RISPETTO CIMITERIALE

art. 25



# COMUNE DI CAPRIANA

Comrensorio della Valle di Fiemme

PROVINCIA AUTONOMA DI TRENTO

## VARIANTE 2010 AL P.R.G.

(Art. 33 L.P. 4 marzo 2008 n. 1)

SETTEMBRE 2010

## CARTOGRAFIA URBANISTICA LEGENDA - P.R.G. Variante

Il Consiglio Comunale	Servizio Urbanistica e Tutela del Paesaggio
DELIBERA DI PRIMA ADOZIONE	VALUTAZIONE TECNICA
DELIBERA DI SECONDA ADOZIONE	
Il Tecnico	La Giunta Provinciale
<p>ORDINE DEGLI ARCHITETTI DELLA PROV. DI TRENTO Dot. Arch. MANFREDI TALAMO ISCRIZIONE ALBO N. 272</p>	